

FICHA DE INVENTARIO Y VALORACIÓN DE BIENES CULTURALES INMUEBLES

USO EXCLUSIVO DEL MINISTERIO DE CULTURA		INMUEBLE No	MZ	006
Código Nacional		Hoja 1	PR	020

1. DENOMINACIÓN

1.1. Nombre del Bien	CL 11 1 28	1.2. Otros nombres	N.A.
1.3. Pertenece a valoración colectiva	No	1.4. Nombre	N.A.

2. CLASIFICACIÓN TIPOLÓGICA

2.1. Grupo Patrimonial	Material	2.2. Subgrupo Patrimonial	Inmueble
2.3. Grupo	Arquitectónico	2.4. Subgrupo	Arquitectura habitacional
2.5. Categoría	Vivienda urbana	2.6. Subcategoría	Vivienda multifamiliar

3. LOCALIZACIÓN

3.1. Departamento	Bogotá	3.2. Municipio	Bogotá D.C.
3.3. Nomenclatura	CL 11 1 28	3.4. Nomenclatura antigua	N.A.
3.5. Barrio	Egipto	3.6. Código Barrio	003105
3.7. Dentro de sector urbano histórico	Si	3.8. Nombre sector urbano	Sector Urbano Antiguo
3.9. No. de manzana	006	3.10. No. de predio	020
3.11. CHIP	AAA0030KUWW	3.12. Localidad	Candelaria
3.13. Dentro de perímetro urbano	Si	3.14. UPZ	94
3.15. Nombre UPZ	Candelaria		

4. CARACTERÍSTICAS FÍSICAS DEL INMUEBLE

4.1. Características del predio		Área del predio (m2)	150.9
Frente (ml)	6.0	Área ocupada (m2)	146.9
Fondo (ml)	25.5	Área libre (m2)	4.1
4.2. Características edificación			
	1	2	3
Número de pisos			más pisos
Uso por piso	Residencial	Residencial	N.A.
			01S-02P
			N.A.

5. INFORMACIÓN CATASTRAL

5.1. Cédula catastral	11 1 33	5.2. Matrícula inmobiliaria	050C00018713
5.3. Clase de predio	No PH	5.4. Destino económico	Residencial
5.5. Tipo de propiedad	Particular	5.6. Avaluo Catastral	206653000
5.7. Valor referencia terreno m2	\$ 1,450,000		

6. NORMATIVIDAD VIGENTE

6.1. POT-PBOT-EOT	POT	6.2. Enlace documento	http://www.alcaldiabogota.gov.co/sisjur/normas/Norma1.jsp?i=3769
6.3. Reglamentación	Decretos 469 de 2003 y 492 de 2007		
6.4. Declaratoria BIC (si/no)	Si	6.5. Ambito declaratoria	Distrital
6.6. Acto admin que declara	Decreto 678 de 1994	6.7. Nivel de Intervención	N2-T1-G4
6.8. Aplicable a	N.A.		

7. OBSERVACIONES

Conforma una unidad arquitectónica con el predio 019

8. LOCALIZACIÓN




9. FOTOGRAFÍA DEL INMUEBLE



Fuente: Equipo Fotografía PEMP Patrimonio Inmueble

10. FOTOGRAFÍA DEL CONTEXTO **11. FOTOGRAFÍA ANTIGUA**



Fuente: Equipo Fotografía PEMP Patrimonio Inmueble Fuente: Recorridos fotográficos por el centro de Bogotá, Noviembre 1981 - Febrero 1982. Colcultura

	Diligenció:	PEMP Patrimonio Inmueble	Código de identificación	Hoja 1
	Fecha:	2016-2017	003105006020	de 5
	Revisó:	PEMP Patrimonio Inmueble		
	Fecha:	2018		

FICHA DE INVENTARIO Y VALORACIÓN DE BIENES CULTURALES INMUEBLES

USO EXCLUSIVO DEL MINISTERIO DE CULTURA		INMUEBLE No	MZ	006
Código Nacional		Hoja 2	PR	020

12. ORIGEN

12.1. Fecha	No documentado	12.2. Siglo	XX
12.3. Momento histórico	Mediados	12.4. Periodo histórico	Transición
12.5. Diseñador (es)	No documentado	12.6. Constructor (es)	No documentado
12.7. Fundador (es)	No documentado	12.8. Filiación	No documentado
12.9. Influencia	No documentado	12.10. Uso original	Residencial

13. OCUPACIÓN ACTUAL

	Propiedad	Admin	Arriendo	Comodato	Tenencia	Posesión
Ocupación actual						
Observaciones	Ocupación no documentada					

	PROPIETARIO	OCUPANTE
13.1. Nombre/ Razón social	Angelica Natalia Montañez Robledo	Ana Silvia Motta
13.2. Tipo de documento	Cédula de ciudadanía	Cédula de ciudadanía
13.3. Número documento	1015397109	55110551
13.4. Dirección	No documentado	CL 11 1 28
13.5. Departamento	No documentado	Bogotá D.C.
13.6. Municipio	No documentado	Bogotá
13.7. Teléfono	No documentado	3124814141
13.8. Correo electrónico	No documentado	No documentado

14. DESCRIPCIÓN

Inmueble de 2 pisos y sótano paramentado en un predio medianero con forma irregular, cuyas dimensiones son: frente de 5.98 m y fondo de 25.45 m, logrando una proporción de 1 a 4.3 veces aproximadamente, con frente sobre la Calle 11. La ocupación del predio se realiza a través de un volumen con patio lateral y patio posterior. Se accede a la edificación a través de un vano lateral, el cual entrega a un hall con escaleras que conducen al segundo piso. El primer piso cuenta con 7 espacios que funcionan como alcobas, 3 baños y una cocina. La fachada del inmueble, simétrica a la de la vivienda colindante, cuenta con 2 pisos y un sótano. Se encuentra distribuida de un área oriental pañetada y un área occidental en ladrillo a la vista y zócalo pañetado marcado por una moldura. El primer piso comparte con el predio colindante 1 vano con remate en arco de medio punto y sus accesos en un plano retrocedido; al lado de este el inmueble cuenta con un vano de ventana rectangular. El segundo piso consta de 2 vanos de ventana con marco de realce; y a diferencia de la vivienda vecina este inmueble cuenta con 1 vano de acceso con portón metálico que conduce al sótano. Internamente sus muros cuentan con revestimiento de pañete y pintura, su carpintería es de madera y conserva pisos originales en baldosín de cemento. Su cubierta es a dos aguas en teja de fibrocemento.

15. OBSERVACIONES

Los períodos corresponden a la clasificación propuesta por el Manual de inventario Inmueble expedido por el Ministerio de cultura. Las épocas y siglos identificados en las fichas son aproximados, clasificados de acuerdo con sus características del lenguaje arquitectónico, estructura y materiales correspondientes. No obedecen a un estudio exhaustivo de cada inmueble, su precisión será realizada por el estudio histórico que se exija en la presentación de requisitos para su intervención.


16. FOTOGRAFÍAS INTERIORES



Fuente: Equipo Levantamientos PEMP Patrimonio Inmueble

17. RESEÑA HISTÓRICA

Inmueble construido a mediados del siglo XX en el periodo de la transición. Mantiene su uso residencial original. Su propietario actual es Angélica Natalia Montañez Robledo. No se conocen datos de su diseñador o constructor. Es una vivienda simétrica de la que ocupa el predio colindante al lado norte. Según revisión de aerofotografías históricas, en 1953 ya habían sido construidas las dos viviendas de patio lateral y patio posterior que actualmente permanecen. Su modificación mayor ha sido la ocupación de parte de su patio posterior por volúmenes, el cubrimiento y cambio de uso de su patio lateral, y el reemplazo de material de la totalidad de la cubierta original de teja de barro, por teja de fibrocemento. No presenta solicitudes de intervención y no hay antecedentes de archivo.

	Diligenció:	PEMP Patrimonio Inmueble	Código de identificación	Hoja 2
	Fecha:	2018		
	Revisó:	PEMP Patrimonio Inmueble	003105006020	de 5
	Fecha:	2018		

18. PLANIMETRÍA (PLANTA ARQUITECTÓNICA)


Planta primer piso

FUENTE:

Equipo Levantamientos PEMP Patrimonio Inmueble




Diligenció:	PEMP Patrimonio Inmueble	Código de identificación	Hoja 3
Fecha:	2016-2017	003105006020	de 5
Revisó:	PEMP Patrimonio Inmueble		
Fecha:	2018		

19. PLANIMETRÍA (FACHADA, CORTE)


Fuente: Equipo Levantamientos PEMP Patrimonio Inmueble

Fachada Sur



Fuente: Equipo Fotografía PEMP Patrimonio Inmueble

20. VALORACIÓN


Valor histórico: el valor histórico del inmueble radica en su antigüedad, ya que es una construcción de mediados del siglo XX que actualmente conserva su tipología original y lenguaje arquitectónico. Es además un testimonio de las formas de ocupación y construcción empleadas a mitad de siglo en la ciudad, las cuales comienzan a tener una mayor representatividad en cuanto al uso del ladrillo a la vista y a conjuntos arquitectónicos, como el caso de las viviendas simétricas.

Valor estético: De acuerdo con lo descrito y su valoración histórica, el inmueble puede leerse de forma integral a pesar de sus modificaciones e intervenciones, las cuales son reversibles. A nivel urbano su altura es equivalente a los inmuebles colindantes y su fachada comparte características con las construcciones de la época que se localizan en el sector, de tal manera que ayuda a la formación de la imagen histórica del barrio.

Valor simbólico: No se conocen datos o valoraciones previas que soporten su valor simbólico.

21. SIGNIFICACIÓN CULTURAL

El barrio corresponde a una de las primeras parroquias del período colonial, que se ha consolidado y ha permanecido en la ciudad. Egipto conserva su nombre original que alude a la Ermita de nuestra señora del destierro y huida a Egipto, construida originalmente en 1556. La arquitectura doméstica propia del barrio obrero periférico que fue Egipto, y las celebraciones tradicionales que allí todavía se realizan, como la fiesta de los Reyes, son aspectos que hoy identifican, caracterizan y permanecen en la memoria de los habitantes del barrio y de los Bogotanos.

	Diligenció:	PEMP Patrimonio Inmueble	Código de identificación	Hoja 4
	Fecha:	2016-2017		
	Revisó:	PEMP Patrimonio Inmueble	003105006020	de 5
	Fecha:	2018		

22. NIVEL DE INTERVENCIÓN

18.1 NORTE

CALLE 12




18.2 ORIENTE

CARRERA 1



18.3 SUR

CALLE 11




18.4 OCCIDENTE

CARRERA 2



23. OBSERVACIONES:

N.A.

 <p>Plan Especial de Manejo y Protección Centro Histórico de Bogotá Instituto Distrital de Patrimonio Cultural</p>	Diligenció:	PEMP Patrimonio Inmueble	Código de identificación	Hoja 5
	Fecha:	2016-2017		003105006020
	Revisó:	PEMP Patrimonio Inmueble		
	Fecha:	2017		